



Администрация Пермского муниципального округа Пермского края
Комитет имущественных отношений

РАСПОРЯЖЕНИЕ

05.08.2024

№ 2482

Об установлении публичного сервитута на часть земельного участка

В соответствии со ст. 23, гл. V.7 Земельного кодекса Российской Федерации, Федеральным законом от 25.10.2001 № 137-ФЗ «О введении в действие Земельного кодекса Российской Федерации», пп. 3.2.5 п. 3.2 разд. 3 Положения о комитете имущественных отношений администрации Пермского муниципального округа, утвержденного решением Думы Пермского муниципального округа Пермского края от 29.11.2022 № 48, на основании ходатайства акционерного общества «Газпром газораспределение Пермь» (ИНН 5902183841, ОГРН 1025900512670) (далее - АО «Газпром газораспределение Пермь») от 18.07.2024 № 9923:

1. Установить в интересах АО «Газпром газораспределение Пермь» публичный сервитут площадью 25 кв.м на часть земельного участка:

- с кадастровым номером 59:32:3420001:3106 (25 кв.м), расположенный по адресу: Пермский край, м.р-н Пермский, с.п. Двуреченское, д. Нестюково, ул. Тракторная.

Цель: Строительство линейного объекта системы газоснабжения для организации подключения (технологического присоединения) к сетям инженерно-технического обеспечения жилого дома: «Газопровод-ввод до границы земельного участка по адресу: Пермский край, м.о. Пермский, д. Нестюково, ул. Крымская, д. 1а (под строительство газопровода давлением до 1,2 Мпа, для размещения которого не требуется разрешения на строительство)».

Срок: 10 лет.

2. Утвердить границы публичного сервитута земельного участка, указанного в п. 1 настоящего распоряжения, согласно прилагаемой схеме расположения границ публичного сервитута.

3. Срок, в течение которого использование указанного в п. 1 настоящего распоряжения земельного участка в соответствии с их разрешенным использованием будет невозможно или существенно затруднено в связи с осуществлением сервитута – 1 (один) месяц.

4. Порядок установления зон с особыми условиями использования территорий и содержание ограничений прав на земельные участки в границах таких зон установлен Постановлением Правительства РФ от 20.11.2000 № 878 «Об утверждении правил охраны газораспределительных сетей». Охранная зона газораспределительной сети - территория с особыми условиями использования, устанавливаемая вдоль трасс газопроводов и вокруг других объектов газораспределительной сети в целях обеспечения нормальных условий ее эксплуатации и исключения возможности ее повреждения.

5. Плата за публичный сервитут устанавливается в соответствии с Федеральным законом от 29.07.1998 № 135-ФЗ (ред. от 19.12.2022) «Об оценочной деятельности в Российской Федерации» и методическими рекомендациями, утверждёнными приказом Минэкономразвития России от 04.06.2019 № 321.

6. Комитету имущественных отношений администрации Пермского муниципального округа в течение 5 рабочих дней со дня подписания настоящего распоряжения:

6.1. направить настоящее распоряжение в Управление Федеральной службы государственной регистрации, кадастра и картографии по Пермскому краю;

6.2. направить настоящее распоряжение в АО «Газпром газораспределение Пермь»;

6.3. разместить настоящее распоряжение на официальном сайте Пермского муниципального округа в информационно-телекоммуникационной сети «Интернет» (www.permokrug.ru).

7. АО «Газпром газораспределение Пермь» привести земельные участки в состояние пригодное для использования в соответствии с разрешенным использованием в срок не позднее 3 (трех) месяцев после завершения строительства или эксплуатации инженерного сооружения, для размещения которого был установлен публичный сервитут.

8. Настоящее распоряжение вступает в силу со дня его подписания.

9. Контроль исполнения распоряжения возложить на заместителя председателя комитета М.В. Королеву.

Председатель комитета



Е.А. Демидова

СХЕМА РАСПОЛОЖЕНИЯ ГРАНИЦ ПУБЛИЧНОГО СЕРВИТУТА

«Газопровод-ввод до границы земельного участка по адресу: Пермский край, м.о. Пермский, д. Нестюково, ул. Крымская, д. 1а (под строительство газопровода давлением до 1,2 Мпа, для размещения которого не требуется разрешения на строительство)»

Местоположение: Пермский край, м.о. Пермский, д. Нестюково, ул. Крымская

Площадь публичного сервитута: 25 кв.м.

Категория земель: земли населенных пунктов

Описание границ смежных землепользователей:

От точки н1 до точки н2 - земельный участок с кадастровым номером 59:32:3420001:3077

От точки н2 до точки н3 - земельный участок с кадастровым номером 59:32:3420001:3076

От точки н3 до точки н1 - земельный участок с кадастровым номером 59:32:3420001:3106

Каталог координат, м


Система координат: МСК-59, зона 2


Метод определения координат - Геодезический


№ точки границы	X	Y	Средняя квадратическая погрешность положения характерной точки (Мп), м
1	504000.57	2232954.10	0.1
2	504000.60	2232954.63	0.1
3	504000.82	2232958.10	0.1
4	503994.44	2232958.29	0.1
5	503994.32	2232954.29	0.1
1	504000.57	2232954.10	0.1


Условные обозначения:

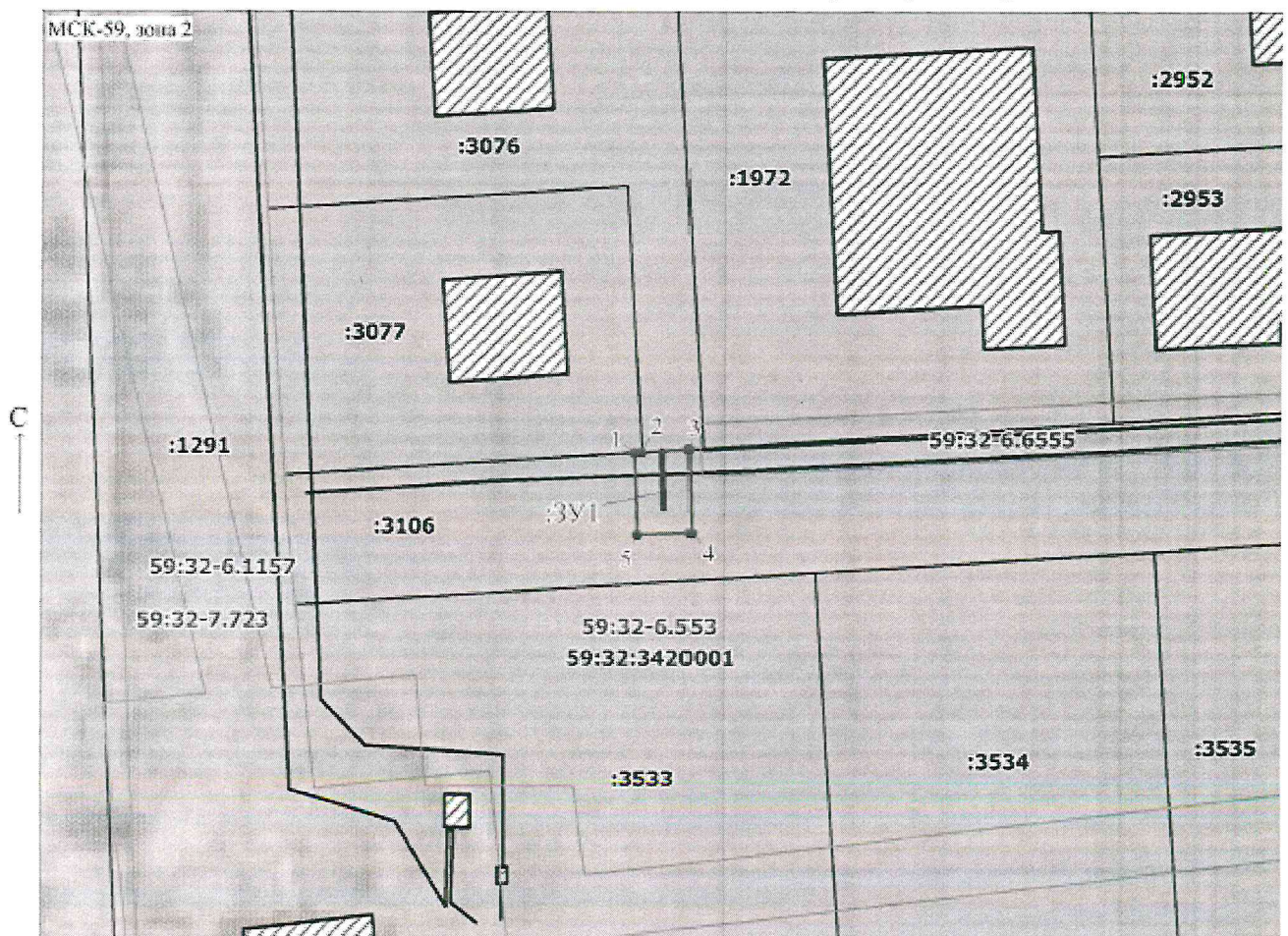
 :3У1 - Проектные границы публичного сервитута

 1 - Обозначение характерной точки проектной границы публичного сервитута

 :3076 - Границы и номер земельного участка, сведения о которых внесены в ЕГРН

 59:32-6.553 - Границы и учетный номер зона с особыми условиями использования территории, сведения о которых внесены в ЕГРН

 - Проектное местоположение инженерного сооружения
59:32:3420001 - Номер кадастрового квартала



Масштаб 1:500